Załącznik do zaświadczenia
Nr 6611 z dnia .....
18 -05- 2021

„BESKO”- Elżbieta Staworko, Bogdan Staworko s.c.

URZĄD MIEJSKI WROCŁAWIA
WYDZIAŁ
ARCHITEKTURY I BUDOWNICTWA
50-141 Wrocław, pl. Nowy Targ 1-8

Pracownia Projektowa
52-339 Wrocław, ul. Słowińców 57
tel. 71/ 78-79-792

NIP 899-253-47-59
besko@interia.pl

PROJEKT ZAGOSPODAROWANIA TERENU

Inwestor: **Miejskie Przedsiębiorstwo Wodociągów i Kanalizacji S.A. ul. Na Grobli 19; 50-421 Wrocław**

Temat: **Przebudowa sieci wodociągowej w ul. Grunwaldzkiej i ul. Mikołaja Reja**

Teren inwestycji: **obręb Plac Grunwaldzki AR_ 28 dz.38, 37/2, 34**

Kategoria obiektu: **XXVI**

Funkcja	Imię i nazwisko	Nr uprawnień budowlanych - specjalność	Zakres	Podpis
Projektant:	**mgr inż. Elżbieta Staworko**	**92/88/UW Instalacyjno-inżynieryjna**	**sieci sanitarne**	
Asystent:	**mgr inż. Agata Staworko**	**------**	**sieci sanitarne**	

Wrocław, 27 kwiecień 2021r.

SPIS TREŚCI

I. DANE OGÓLNE 3
1. DANE WYJŚCIOWE 3
2. INWESTOR 3
3. UŻYTKOWNIK SIECI 3
4. CEL OPRACOWANIA 3
II. CZĘŚĆ SZCZEGÓŁOWA 3
1. STAN ISTNIEJĄCY 3
1.1. Ulica 3
1.2. Istniejące uzbrojenie terenu 3
1.3. Miejscowy plan zagospodarowania przestrzennego 4
1.4. Warunki gruntowo wodne 4
2. STAN PROJEKTOWANY 4
2.1. Przebudowa sieci wodociągowej 4
2.1.1. Trasa 4
2.1.2. Przewody wodociągowe 5
2.1.3. Uzbrojenie wodociągu 5
2.1.4. Przyłącza wodociągowe – przebudowa i przepięcie 5
3. WYKONAWSTWO ROBÓT 5
4. ODDZIAŁYWANIE NA ŚRODOWISKO 5
5. OCHRONA KONSERWATORSKA 6
6. UWAGI KOŃCOWE 6
III. INFORMACJE DO PLANU BIOZ 8
IV. KOPIE PROTOKOŁÓW, UZGODNIEŃ, DECYZJI
1. Protokół z narady koordynacyjnej wydane przez Prezydenta Wrocławia nr ZGKIKM.TZ.6630.132.2021 z dnia 04.03.2021r
2. Uzgodnienie Miejskiego Przedsiębiorstwa wodociągów i Kanalizacji S.A. nr MPWiK 9611/W/2021 z dnia 10.01.2021r
3. Decyzja Zarządu Dróg i Utrzymania Miasta nr 120/2021 z dnia 03.02.2021r
4. Opinia Wojewódzkiego Urzędu Ochrony Zabytków nr WZA.5183.7792.2020.JB oraz WZA.5183.7794.2020JB z dnia 18.12.2020r.
5. Opinia Miejskiego Konserwatora Zabytków nr MKZ-IZN.410.268.2021 z dnia 08.04.2021r.
6. Uzgodnienie rzeczoznawcy Zabezpieczeń Przeciwpożarowych z dnia 11.02.2021r

V. ZAŚWIADCZENIA O PRZYNALEŻNOŚCI PROJEKTANTÓW DO OIIB

VI. RYSUNKI:

l.p.	Nr rys.	Rysunek	Skala
1.	-	Orientacja	1:5 000
2.	1	Projekt zagospodarowania terenu	1:500
3.	2	Profil podłużny sieci wodociągowej	1:100/250

OPIS

I. DANE OGÓLNE

1. DANE WYJŚCIOWE

1.1 Umowa między Miejskim Przedsiębiorstwem Wodociągów i Kanalizacji S.A. a firmą BESKO s.c..
1.2. Opis przedmiotu zamówienia wydany przez MPWiK S.A..
1.3. Zaktualizowany podkład geodezyjny w skali 1:500
1.4. Dokumentacja badan geotechnicznych podłoża gruntowego
1.5. Inwentaryzacja w terenie przy współudziale właścicieli budynków.

2. INWESTOR

Miejskie Przedsiębiorstwo Wodociągów i Kanalizacji S.A. Wrocław, ul. Na Grobli 19

3. UŻYTKOWNIK SIECI

Miejskie Przedsiębiorstwo Wodociągów i Kanalizacji S.A. Wrocław, ul. Na Grobli 19

4. CEL OPRACOWANIA

Gmina Wrocław (reprezentowana przez Zarząd Dróg i Utrzymania Miasta we Wrocławiu) planuje przebudowę chodnika w ul. Grunwaldzkiej. W koordynacji z ww. inwestycją Miejskie Przedsiębiorstwo Wodociągów i Kanalizacji we Wrocławiu planuje przebudowę istniejącego żeliwnego wodociągu de175. Zgodnie z wytycznymi MPWiK należy zaprojektować sieć de160 PEHD na odcinku od skrzyżowania ulic: Grunwaldzkiej, Benedyktyńskiej i Górnickiego do skrzyżowania ulic: Grunwaldzkiej i ul. Mikołaja Reja.

Celem niniejszego opracowania jest uzyskanie zaświadczenia o braku sprzeciwu dla przebudowy sieci wodociągowej i w miejsce istniejącej o średnicy DN175-DN125 budowa nowej o średnicy de160 oraz de125 w ulicy Grunwaldzkiej i ul. Mikołaja Reja.

Zakres opracowania obejmuje dodatkowo:

- przebudowę żeliwnego przyłącza wodociągowej DN80 (posesja przy ul. Grunwaldzkiej 2),
- przepięcie dziewięciu przyłączy wodociągowych ,

Długości projektowanych sieci i przyłączy:

rury PEHD De160 [m]	*rury PEHD De125 [m]*	*rury żeliwne DN80 [m]*	*rury PEHD De90 [m]*
206,5	31,1	4,5	9,0

II. CZĘŚĆ SZCZEGÓŁOWA

1. STAN ISTNIEJĄCY

1.1. Ulica

Ulica Grunwaldzka, na odcinku od ul. Łukasza Górnickiego do ul. Mikołaja Reja jest ulicą w pełni zagospodarowaną. Posiada pas drogowy o szerokości 19,0m przy czym szerokość jezdni o nawierzchni z kostki kamiennej wynosi 7m. Poza jezdnią pas drogowy posiada obustronne chodniki, brak jest pasa zieleni. Jedynie w okolicy posesji nr 8, 10, 14/16 znajdują się przedogródki.

1.2. Istniejące uzbrojenie terenu

Ulica posiada następujące uzbrojenie podziemnego:

- kanalizacja telekomunikacyjna;
- kable energetyczne niskiego napięcia i średniego napięcia;

- istniejącą sieć wodociągową DN175 żeliwo po stronie północnej (do likwidacji i przebudowy),
- istniejącą sieć wodociągową DN175 żeliwo po stronie południowej,
- kanalizację ogólnospławną DN400 i DN250 z kamionki,
- dwie nieczynne sieci gazowe de209;
- sieć gazową de200,
- sieć gazową de225

1.3. Miejscowy plan zagospodarowania przestrzennego

Dla terenu inwestycji brak jest obowiązującego miejscowego planu zagospodarowania przestrzennego, w związku z czym wystąpiono o decyzję o lokalizacji inwestycji celu publicznego. Zgodnie z otrzymaną z Wydziału Budownictwa i Architektury Urzędu Miejskiego Wrocławia decyzją nr 27/2020 z dnia 05.01.2021r., postępowanie administracyjne związane z wydaniem decyzji o lokalizacji inwestycji celu publicznego zostało umorzone.

1.4. Warunki gruntowo wodne

- Budowa podłoża została rozpoznana 2 otworami badawczymi wykonanymi do głębokości od 3,00 m p.p.t.
- Budowa podłoża na obszarze projektowanej inwestycji przedstawia się następująco: od powierzchni stwierdzono miąższą warstwę nasypów gliniastych z gruzem ceglanym i betonowym powstałych najprawdopodobniej przy budowie istniejącej infrastruktury podziemnej i naziemnej. W tej sytuacji jest możliwość występowania nasypów o większej miąższości pomiędzy wykonanymi otworami niż wykazują wykonane badania. Poniżej warstwy nasypów nawiercono kompleks gruntów spoistych wykształconych w formie twardoplastycznych na granicy plastycznych glin piaszczystych przewarstwionych piaskiem gliniastym. Głębsze podłoże badanego terenu budowały piaski średnie na granicy piasków gliniastych, które nie zostały przewiercone do głębokości rozpoznania.
- W trakcie badań terenowych w obydwu otworach stwierdzono występowanie pierwszego zwierciadła wód gruntowych o charakterze delikatnie naporowym. Pierwsze zwierciadło wód gruntowych zostało nawiercone na głębokości około 2,20 – 2,50 m p.p.t. i stabilizowało się na głębokości około 2,00 – 2,30 m p.p.t. Warstwę wodonośną tworzyły piaski średnie na granicy piasków gliniastych. Ustabilizowany poziom wód gruntowych może się wahać i będzie on ściśle uzależniony od intensywności opadów atmosferycznych lub wiosennych roztopów. Wahania ustabilizowanego poziomu wód gruntowych mogą dochodzić nawet do 1,00 m. Dodatkowo w obrębie glin piaszczystych przewarstwionych piaskiem gliniastym stwierdzono obfite sączenia.
- W trakcie prac budowlanych należy zabezpieczyć ewentualne wykopy przed zalaniem ich wodami pochodzącymi z opadów atmosferycznych, wiosennych roztopów by wody te dodatkowo nie uplastyczniały/rozluźniły spoistych/niespoistych gruntów występujących w dnie tych wykopów. Roboty ziemne zaleca się również prowadzić w okresie „suchym". W trakcie wykonywania robot ziemnych należy zapewnić stateczność ścianek wykopów.
- Roboty ziemne należy prowadzić pod stałym nadzorem geotechnicznym, polegającym na bieżącej kontroli zgodności z dokumentacją warunków gruntowych i wodnych oraz zapobieganiu działaniom pogarszającym warunki gruntowe.
- Prace budowlane i ziemne należy prowadzić zgodnie z obowiązującymi normami i zaleceniami wykonania, ograniczając do minimum ich negatywny wpływ na poszczególne komponenty środowiska.

2. STAN PROJEKTOWANY

2.1. Przebudowa sieci wodociągowej

2.1.1. Trasa

Sieć wodociągowa zostanie przebudowana na odcinku od skrzyżowania ulic: Grunwaldzkiej, Benedyktyńskiej i Górnickiego do skrzyżowania ulic Grunwaldzkiej i Mikołaja Reja. W ramach

niniejszej inwestycji przebudowany zostanie także ok. 30m odcinek sieci wodociągowej w ul. Mikołaja Reja.

Projektowana trasa sieci wodociągowej została przestawiona na projekcie zagospodarowania przestrzennego – rys. 1.

Z uwagi na liczną infrastrukturę – m.in. kable telekomunikacyjne oraz kanał ogólnospławny DN400 na odcinku od ul. Górnickiego do posesji przy ul. Grunwaldzkiej 4 zaproponowano lokalizację sieci wodociągowej w pasie jezdni w odległości 0,6 – 0,7m od krawężnika. W okolicach posesji przy ul. Grunwaldzkiej 4 sieć, przy wykorzystaniu dwóch łuków 45°, zostanie zlokalizowana w chodniku – pomiędzy kanałem ogólnospławnym ko400 i kablem telekomunikacyjnym. Taka lokalizacja sieci jest możliwa, ponieważ, zgodnie z informacją otrzymają z PSG sieć gazowa oznaczona jako gA209 jest nieczynna. W okolicach posesji przy numerze 20 trasa projektowanej sieci pokryje się z trasą istniejącą.

2.1.2. Przewody wodociągowe

Zaprojektowano wodociąg z rur PEHD de160 x 9,5 PN 10 PE 100 SDR 17 oraz PEHD de125 x 7,4 PN 10 PE 100 SDR 17. Rury łączone będą przez zgrzewanie doczołowe.

2.1.3. Uzbrojenie wodociągu

Zaprojektowano trzy hydranty nadziemne - dwa wystawione w pasie zieleńców (przy czym jeden HP1 tuż przy budynku nr 6) oraz jeden HP2 w chodniku ok. 0,7m od ściany budynku o nr 18 (ściana na wysokości ok. 0,7m posiada wykusz, więc odległość 0,7m od ściany pozwalać będzie na bezpieczne korzystanie z hydrantu). Hydranty zlokalizowano tak aby nie utrudniały ruchu pieszego.

Odległość między hydrantami wynoszą: ok.70m i ok. 96m. Zgodnie z normą dotyczącą ochrony przeciwpożarowej budynków, budynek chroniony przez hydrant nie może znajdować się w odległości mniejszej niż 5m od hydrantu. Wymogi te są zachowane ponieważ budynek nr 6 chroniony jest przez hydrant przy numerze 18, budynek nr 18 chroniony będzie natomiast przez hydrant przy budynku nr 6.

Hydrant HP2 i HP3 znajdują się w najwyższych punkach sieci – służyć będą do jej odpowietrzania, hydrant HP1 znajduje się w punkcie najniższym i służyć będzie do odwadniania sieci.

Zasuwy (zabudowa długa F5) i hydranty (sztywne z podwójnym zamknięciem) powinny spełniać wymagania podane przez MPWiK „Wytycznych projektowania i budowy. Warunki, standardy, wymagania" zamieszczonych na stronie www.mpwik.wroc.pl. aktualnych na dzień wykonywania robót

2.1.4. Przyłącza wodociągowe – przebudowa i przepięcie

Dla posesji przy ul. Grunwaldzkiej 2 zaprojektowano przebudowę przyłącza – istniejące żeliwne przyłącze DN80 zostanie przebudowane zgodnie z wymaganiami MPWIK również na przyłącze żeliwne. Aby uniknąć lokalizacji zasuwy w pasie jezdni, oś zasuwy została umieszczona w odległości 1,35m od osi sieci (ok. 0,65m od krawężnika). Długość przyłącza do krawędzi budynku wynosi 4,25m. Przyłącze wykonać z żeliwa sferoidalnego DN80 z połączeniami blokowanymi.

Zaprojektowano przepięcia dziewięciu przyłączy wodociągowych. Istniejące przyłącza wodociągowe zostaną połączone z przebudowywaną siecią za pomocą muf elektrooporowych oraz armatury nawiercająco- zamykającej o odpowiedniej średnicy.

3. WYKONAWSTWO ROBÓT

Wg projektu wykonawczego.

4. ODDZIAŁYWANIE NA ŚRODOWISKO

5.1. Planowana inwestycja nie należy do przedsięwzięć, o których mowa w art. 59 ustawy z dnia 3 października 2008 r. o udostępnianiu informacji o środowisku i jego ochronie, udziale

społeczeństwa w ochronie środowiska oraz o ocenach oddziaływania na środowisko (Dz. U. 2018, poz. 2081.) i nie jest wymieniona w rozporządzeniu Rady Ministrów z dnia 9 listopada 2010 r. w sprawie przedsięwzięć mogących znacząco oddziaływać na środowisko (Dz.U.2016, poz. 71).
Ze względu na rodzaj i położenie inwestycja nie należy do przedsięwzięć mogących potencjalnie znacząco oddziaływać na obszar Natura 2000, o jakich mowa w art. 96 ust. 3 ustawy o udostępnianiu informacji o środowisku i jego ochronie, udziale społeczeństwa w ochronie środowiska oraz o ocenach oddziaływania na środowisko.
4.2. Wykonawca robót zobowiązany będzie do prowadzenia właściwej gospodarki odpadami zgodnie z obowiązującymi przepisami tj. ustawy o odpadach z dnia 14 grudnia 2012r (Dz.U.2018 poz.992), w szczególności odpadami mineralnymi jak: żwir, kamienie, ziemia; tj. gromadzić je selektywnie. Niewykorzystane ilości odpadów mineralnych, a także odpady gruzu betonowego należy przekazać przedsiębiorstwom zajmującym się recyklingiem odpadów budowlanych lub prowadzącym rekultywacje terenów zdegradowanych. Odpady nie nadające się do powtórnego zagospodarowania należy gromadzić w jednym miejscu – kontenerze ustawionym na terenie planowanego zaplecza placu budowy i sukcesywnie wywozić na wysypisko.
4.3. Wykonawca robót ma obowiązek utrzymania standardów jakości środowiska w zakresie zanieczyszczenia powietrza i emisji hałasu zgodnie z obowiązującymi przepisami.
4.4. Zasięg oddziaływania inwestycji będzie miał charakter lokalny ograniczony do placu budowy i terenu bezpośrednio przylegającego.
4.5. Większość prac związanych z budową sieci prowadzona będzie metodą tradycyjną – w wykopie otwartym. Przeprowadzone badania geotechniczne wykazały, iż na terenie inwestycji wody gruntowe znajdują się poniżej głębokości wykopów – nie ma więc konieczności odwadniania wykopów.

5. OCHRONA KONSERWATORSKA

Inwestycja będzie realizowana na terenie nie objętym ochroną konserwatorską. Uzyskano opinię Wojewódzkiego Urzędu Ochrony Zabytków nr WZA.5183.7792.2020.JB oraz WZA.5183.7794.2020.JB z dnia 18.12.20120 warunkujący konieczność uzyskania opinii Miejskiego Konserwatora Zabytków we Wrocławiu. Otrzymano opinię Miejskiego Konserwatora Zabytków we Wrocławiu nr MKZ-IZN.410.268.2021 z dnia 08.04.2021r. nie wnoszący uwag do przedstawionego projektu.

6. UWAGI KOŃCOWE

1. Realizację niniejszej inwestycji należy skoordynować i prowadzić jednocześnie z realizacją zadania pn. „Przebudowa chodnika w ul. Grunwaldzkiej we Wrocławiu".
2. Należy zweryfikować rzędne spięcia sieci projektowanych z sieciami istniejącymi.
3. Przed odbiorem zgłosić sieci do pomiaru branżowego przez MPWiK i przez ZGKiKM.
4. Wszystkie prace na czynnej sieci wodociągowej należy wykonać w uzgodnieniu i pod nadzorem MPWiK S.A. Wrocław.
5. Roboty wykonywać zgodnie z Polskimi Normami, przepisami BHP i sztuką budowlaną.
6. Wszelkie zmiany w rozwiązaniach wymagają akceptacji nadzoru autorskiego.

Asystent:
mgr inż. Agata Staworko

Projektant:
mgr inż. Elżbieta Staworko

„BESKO"- Elżbieta Staworko, Bogdan Staworko s.c.

Pracownia Projektowa
52-339 Wrocław, ul. Słowińców 57
tel. 71/ 78-79-792 **NIP 899-253-47-59**

INFORMACJE DO PLANU BIOZ

Inwestor: **Miejskie Przedsiębiorstwo Wodociągów i Kanalizacji S.A.**
ul. Na Grobli 19; 50-421 Wrocław

Temat: **Przebudowa sieci wodociągowej w ul. Grunwaldzkiej i ul. Mikołaja Reja**

Teren inwestycji: **obręb Plac Grunwaldzki AR_ 28 dz. 38, 37/2, 34**

Sporządziła: *mgr inż. Elżbieta Staworko*

Ze względu na nie występowanie robót określonych w rozporządzeniu Ministra Infrastruktury w sprawie informacji dotyczącej bezpieczeństwa i ochrony zdrowia oraz planu bezpieczeństwa i ochrony zdrowia na podstawie art. 21a prawa budowlanego odstępuje się od konieczności sporządzenia planu bezpieczeństwa i ochrony zdrowia.

1. ZAKRES ROBÓT ZAMIERZENIA BUDOWLANEGO

1.1. Budowa sieci wodociągowej:

rury PEHD De160 [m]	*rury PEHD De125 [m]*	*rury żeliwne DN80 [m]*	*rury PEHD De90 [m]*
206,5	31,1	4,5	9,0

2. WYKAZ ISTNIEJĄCYCH OBIEKTÓW BUDOWLANYCH

- kanalizacja telekomunikacyjna;
- kable energetyczne niskiego napięcia i średniego napięcia;
- istniejącą sieć wodociągową DN175 żeliwo po stronie północnej (do likwidacji i przebudowy),
- istniejącą sieć wodociągową DN175 żeliwo po stronie południowej,
- kanalizację ogólnospławną DN400 i DN250 z kamionki,
- dwie nieczynne sieci gazowe de209;
- sieć gazową de200,
- sieć gazową de225

3. WYKAZ ELEMENTÓW ZAGOSPODAROWANIA TERENU STWARZAJACYCH ZAGROŻENIE DLA BEZPIECZEŃSTWA I ZDROWIA LUDZI

Nie występują.

4. PRZEWIDYWANE ZAGROŻENIA WYSTĘPUJACE PODCZAS REALIZACJI ROBÓT BUDOWLANYCH

Nie występują.

5. SPOSÓB PROWADZENIA INSTRUKTAŻU PRACOWNIKÓW PRZED PRZYSTĄPIENIEM DO REALIZACJI ROBÓT

Każdorazowo pracownicy biorący udział przy robotach powinni być poinstruowani przez kierownictwo budowy i przeszkoleni w zakresie BHP przy robotach z udziałem sprzętu ciężkiego.

Instruktaż pracowników należy prowadzić zgodnie z:

5.1. Ustawy KODEKS PRACY (Dz. U.2016.poz.1666) Dział Dziesiąty „Bezpieczeństwo i higiena pracy" Rozdział VIII „Szkolenia"

5.2. ROZPORZĄDZENIEM MINISTRA PRACY I POLITYKI SOCJALNEJ z dnia 26 września 1997 r. w sprawie ogólnych przepisów bezpieczeństwa i higieny pracy (Dz.U. z 2003 r. Nr 169, poz. 1650)

5.3. ROZPORZĄDZENIEM MINISTRA GOSPODARKI z dnia 20 września 2001r. w sprawie bezpieczeństwa i higieny pracy podczas eksploatacji maszyn i innych urządzeń technicznych do robót ziemnych, budowlanych i drogowych. (Dz.U.Nr 118, poz. 1263)

5.4. ROZPORZĄDZENIEM MINISTRÓW KOMUNIKACJI ORAZ ADMINISTRACJI, GOSPODARKI TERENOWEJ I OCHRONY ŚRODOWISKA z dnia 10 lutego 1977 r. w sprawie bezpieczeństwa i higieny pracy przy wykonywaniu robót drogowych i mostowych. (Dz.U. 1977 Nr 7, poz. 30)

6. ŚRODKI TECHNICZNE I ORGANIZACYJNE ZAPOBIEGAJACE NIEBEZPIECZEŃSTWOM WYNIKAJĄCYM Z WYKONYWANIA ROBÓT W STREFACH SZCZEGÓLNEGO ZAGROŻENIA

6.1. Nie występują strefy szczególnego zagrożenia – należy jednak przestrzegać zasad zdrowego rozsądku i zasad BHP.

6.2. W trakcie prowadzenia każdych prac należy stosować środki techniczne i organizacyjne zgodnie z przyjętą przez Wykonawcę technologią robót oraz z posiadanym sprzętem.

UZGODNIENIA
OPINIE
DECYZJE
ZATWIERDZENIA

PREZYDENT WROCŁAWIA
Zarząd Geodezji, Kartografii i Katastru Miejskiego
we Wrocławiu
al. Marcina Kromera 44, 51-163 Wrocław

ODPIS

PROTOKÓŁ Nr ZGKIKM.TZ.6630.132.2021
Z NARADY KOORDYNACYJNEJ
w sprawie usytuowania projektowanych sieci uzbrojenia terenu

Opis przedmiotu narady:

Przedmiot narady koordynacyjnej: Projekt sieci wodociągowej i przyłączy wodociagowych

Lokalizacja obiektu: ul. Grunwaldzka, Mikołaja Reja, dz. 38, 37/2, 34 AR-28 obręb Plac Grunwaldzki we Wrocławiu

Data wpływu: 2021-01-25

Wnioskodawca: BESKO ELŻBIETA STAWORKO BOGDAN STAWORKO S.C.
52-339 WROCŁAW, ul. SŁOWIŃCÓW 57

Przewodniczący narady koordynacyjnej: Główny Specjalista ds. Koordynacji Sieci Uzbrojenia Terenu
Włodzimierz Struś

Protokolant narady koordynacyjnej: Kamil Małolepszy

Data odbycia się narady koordynacyjnej: 2021-03-04

Miejsce i sposób przeprowadzenia narady koordynacyjnej: narada w siedzibie ZGKiKM za pomocą środków komunikacji elektronicznej.

Wynik narady koordynacyjnej: **propozycję usytuowania zaakceptowano.**

Treść protokołu została uzgodniona z osobami które uczestniczyły w naradzie wyłącznie za pomocą środków komunikacji elektronicznej.

Podmioty władające sieciami uzbrojenia terenu:			
Lp.	Oznaczenie podmiotu oraz Imię i nazwisko osoby, która ten podmiot reprezentuje:	Stanowisko/treść uwagi	Podpis
1.	GAZ-SYSTEM S.A. Oddział we Wrocławiu Michał Wieczorek	nie dotyczy Nie dotyczy	
2.	TAURON Dystrybucja S.A. Przemysław Kwiatkowski	pozytywne z uwagami Uzgadnia się z uwagą, że prace w pobliżu urządzeń podziemnych TD SA, należy wykonać ręcznie, zgodnie z obowiązującymi normami. Wskazane jest ze względu na bezpieczeństwo osób i mienia, by przed przystąpieniem do prac wystąpić do TD SA, O/Wrocław o nadzór. Dodatkowo, proszę stosować Wytyczne do zabezpieczenia kabli TD SA, (dostępne u Przewodniczącego ZUDP) oraz przepisy bezpiecznej pracy w pobliżu urządzeń będących pod napięciem.	
3.	Zarząd Zieleni Miejskiej Emilia Juruś	pozytywne bez uwag Brak uwag	
4.	Zarząd Dróg i Utrzymania Miasta Bogumił Całujek	pozytywne bez uwag	

Za zgodność z oryginałem
mgr inż. Agata Staworko

5.	Miejskie Przesiębiorstwo Komunikacyjne sp. z o.o Grzegorz Olizarowicz	pozytywne bez uwag	
6.	Fortum Power and Heat Polska sp. z o.o. Beata Chajec	pozytywne z uwagami w przypadku kolizji z siecią ciepłowniczą należy zachować odległość w świetle min.0,4 m, kable zabezpieczyć rurami osłonowymi, prace wykonać z zachowaniem należytej ostrożności po zgłoszeniu Fortum.	
7.	NETIA S.A. Ryszard Jaskulski	pozytywne z uwagami Projekt wymaga zgłoszenia rozpoczęcia robót z 14 dn.wyprzedzeniem do nadzory@netia.pl.	
8.	Polska Spółka Gazownictwa sp. z o.o - Oddział Zakład Gazowniczy we Wrocławiu Paulina Krzysztan	pozytywne z uwagami W miejscach skrzyżowań należy zachować minimalną pionową odległość tj. 0,2 m pomiędzy powierzchnią zewnętrzną ścianki gazociągu i skrajnymi elementami uzbrojenia podziemnego; Dla sieci gazowej występującej na terenie opracowania wyznaczamy strefy kontrolowane, których wielkości zostały określone w Rozporządzeniu Ministra Gospodarki z dnia 26 kwietnia 2013r. w sprawie warunków technicznych jakim powinny odpowiadać sieci gazowe i ich usytuowanie (DZ. U. 2013. Poz. 640). W myśl zapisu cytowanego wyżej rozporządzenia w strefach tych nie należy podejmować działań mogących spowodować uszkodzenie gazociągu podczas jego użytkowania.	
9.	MPWiK S.A. Bogusław Hercog	pozytywne z uwagami Trasa: b/u, jeśli trasa zgodna z uzgodnieniem MPWiK Inne uwagi - projekt należy uzgodnić w MPWiK	
10.	ESV Serwis Sp. z o.o.	pozytywne bez uwag Należycie zawiadomiony podmiot nie uczestniczył w naradzie	
11.	HAWE TELEKOM Sp. z o.o.	pozytywne bez uwag Należycie zawiadomiony podmiot nie uczestniczył w naradzie	
12.	ORANGE POLSKA S.A.	pozytywne bez uwag Należycie zawiadomiony podmiot nie uczestniczył w naradzie	

Z up. Prezydenta Wrocławia
Włodzimierz Struś
Przewodniczący
Narad Koordynacyjnych

Elektronicznie podpisany przez
WŁODZIMIERZ STRUŚ
Data: 2021.03.09 15:30:47 +01'00'

2021-03-04

Data sporządzenia protokołu

.....
Podpis i pieczęć przewodniczącego narady koordynacyjnej

Za zgodność z oryginałem
mgr inż. Agata Staworko

PREZYDENT WROCŁAWIA
Dokumentacja była przedmiotem narady koordynacyjnej przeprowadzonej w Zarządzie Geodezji, Kartografii i Katastru Miejskiego we Wrocławiu al. M. Kromera 44, 51-163 Wrocław.
Narada koordynacyjna przeprowadzona za pomocą środków komunikacji elektronicznej
Termin zakończenia narady: 4 marca 2021 roku.
ZGKIKM.TZ.6630.132.2021

Lukasza Górnickiego
Benedyktyńska
Grunwaldzka
Grunwaldzka
Grunwaldzka
Mikołaja Reja
Mikołaja Reja
Ładna
Mi?za

W160 PEHD
W160 PEHD
W160 PEHD
W160 PEHD
W125 PEHD

LEGENDA:

w160 PEHD — proj. trasa przebudowywanej sieci wodociągowej
w80 żeliwo - przebudowa — proj. trasa przebudowywanego przyłącza wodociągowego
proj. hydrant nadziemny
istn. sieć wodociągowa do likwidacji
istn. hydrant/ zasuwa wodociągowa do likwidacji
granica nieruchomości

wg odrębnego opracowania

proj. przyłącza - nr GESUT 388/20

Za zgodność z oryginałem
mgr inż. Agata Staworko

Potwierdzam zgodność z mapą do celów projektowych
mgr inż. Elżbieta Staworko

5664764.08

Miejscowość:
Wrocław
Jednostka ewidencyjna (identyfikator, nazwa):
026401_1 Wrocław
Obręb ewidencyjny (numer, nazwa):
0005 Plac Grunwaldzki AM28
Sekcje:
6.148.12.04.2.1 6.148.12.04.2.2

Ulica: Górnickiego, Grunwaldzka, Reja
Działki: 17, 34, 37/2

MAPA DO CELÓW PROJEKTOWYCH

Skala 1:500

1. Układ współrzędnych: "PL-2000/6/18"
2. Poziom odniesienia: "PL-EVRF2007-NH"
3. Obszar aktualizacji oznaczono linią szraffurowaną;
4. Informacje o służebnościach gruntowych mających wpływ na zagospodarowanie gruntów, zlokalizowanych w granicach projektowanej inwestycji:
nie badano

6.149.12.24.4.3 | 6.149.12.24.4.4
026401_10005 Plac Grunwaldzki AM28
6.148.12.04.2.3 | 6.148.12.04.2.4

LEGENDA:
TKL - linia rozdzielcza/brak danych
- oznaczenie działu
- nieprzekraczalna linia zabudowy
- dobrzeju/brak linia zabudowy
- dobrzeju/brak ciągła linia zabudowy

Nie wyklucza się istnienia w terenie innych nie wykazanych na mapie urządzeń podziemnych, które nie były zgłoszone do inwentaryzacji lub o których brak jest informacji w instytucjach branżowych.
Oznaczenie kancelaryjne zgłoszenia pracy geodezyjnej:
ZGKiKM.TM.6640.2876.2020
WROCLAW 10-10-2020 r.

OŚWIADCZENIE
Niniejszy dokument został opracowany w wyniku prac geodezyjnych i kartograficznych, a rezultaty tych prac przekazano w formie operatu technicznego, który uzyskał pozytywny wynik weryfikacji.
Jestem świadomy odpowiedzialności karnej za złożenie fałszywego oświadczenia.
Identyfikator zgłoszenia prac: ZGKiKM.TM.6640.2876.2020
Organ, który otrzymał zgłoszenie: ZGKiKM we Wrocławiu
Numer i data pozytywnego protokołu weryfikacji ZGKiKM.TM.6640.2876.2020_1_p1 z dnia 01.02.2021r
Imię i nazwisko, nr upr. zawod. kierownika prac geodezyjnych:
Mariusz Kędzierski, nr upr. 17203

Opracowanie:
(wykonawca, podpis)

GEODEZJA I KARTOGRAFIA
GEO-AGMAR Bartosz Olejnik
ul.Poznańska 21/3, 53-631 Wrocław
tel. 71 790 14 13, kom. 606 95 25 83
e-mail: geoagmar@op.pl
NIP 8971797873, REGON 022390283
Bartosz Olejnik
(podpis)
Mariusz Kędzierski, nr upr. 17203

"BESKO" Elżbieta Staworko Bogdan Staworko s.c. 52-339 Wrocław ul.Słowińców 57		Pracownia Projektowa tel. 71 78-79-792	
Inwestor: Miejskie Przedsiębiorstwo Wodociągów i Kanalizacji S.A. 50-421 Wrocław, ul. Na Grobli 19			Stadium : PB
Obiekt: PRZEBUDOWA SIECI WODOCIĄGOWEJ W UL. GRUNWALDZKIEJ I MKOŁAJA REJA			Data : 01.2021
Nazwa rysunku: PROJEKT ZAGOSPODAROWANIA TERENU			Skala : 1:500
Projektant: mgr inż. Elżbieta Staworko	Uprawnienia: specjalność: Instalacyjno- inżynierska 92/88/DW	Podpis	Nr rysunku: 1
Asystent: mgr inż. Agata Staworko	Uprawnienia: -	Podpis	Branża : sanit.

TAURON
DYSTRYBUCJA

WYTYCZNE DO ZABEZPIECZENIA KABLI

1. Kable elektroenergetyczne będące w kolizji poprzecznej z planowaną inwestycją należy zabezpieczyć dzieloną rurą osłonową przepustu wychodzącego po 0,5 m poza jezdnię / wjazd / chodnik / oś obiektu liniowego.
2. Należy stosować następujące średnice rur ochronnych:
   a) Dla kabli 1 kV rury o średnicy minimum 110mm koloru niebieskiego.
   b) Dla kabli SN rury minimum 160mm koloru czerwonego.
3. W przypadku występowania kabli elektroenergetycznych zabrania się prowadzenia robót ziemnych sprzętem mechanicznym w odległości mniejszej niż 2 m od kabla zlokalizowanego przekopem kontrolnym. Kable można odkopać tylko do strefy ochronnej tj. folii lub cegły – zabrania się odkrywania czynnych kabli energetycznych.
4. Należy uzyskać zgodę na wymagane odpłatne wyłączenia odpowiednich urządzeń energetycznych oraz ustalić nadzór służb energetycznych.
5. Wszelkie prace na istniejących urządzeniach energetycznych będących własnością TAURON Dystrybucja S.A. należy wykonywać z zachowaniem szczególnych środków ostrożności pod nadzorem służb energetycznych TAURON Dystrybucja S.A Oddział we Wrocławiu Wydział Serwisu Sieciowego w zakresie linii nN i SN, a następnie zgłosić celem dokonania odbioru robót zanikowych.
6. Prace przy urządzeniach energetycznych powinny być wykonywane przez pracowników posiadających odpowiednie kwalifikacje, zgodnie z obowiązującymi normami i przepisami.
7. W przypadku wystąpienia niewystarczającej głębokości położenia istniejących urządzeń będących własnością TAURON Dystrybucja np. kabli energetycznych, złącz kablowych – zgodnie z wymogami obowiązujących przepisów i norm – oraz innych utrudnień technicznych (np. mufy) należy przewidzieć możliwość przełożenia kabla/kabli energetycznych poprzez wykonanie wstawek kablowych, w przypadku zmiany niwelety gruntu należy przewidzieć przełożenie urządzeń na normatywne głębokości. W takim przypadku należy wystąpić z wnioskiem o określenie nowych warunków technicznych usunięcia kolizji sieci elektroenergetycznej.
8. W przypadku skrzyżowania projektowanych sieci (gazowej, wodociągowej, ciepłowniczej itp.) z istniejącymi kablami SN, należy przedłożyć do uzgodnienia w TAURON Dystrybucja S.A. (Wydział Eksploatacji) projekt techniczny (stanowiący elelemnt dokumentacji projektowej projektowanej inwestycji) z zaznaczeniem sposobu (typu i długości rur ochronnych) oraz miejsca zabezpieczenia kabli elektroenergetycznych.

Za zgodność z oryginałem
mgr inż. Agata Staworko

9210004032

Symbol sprawy: 067749/20/KOU/MZa
Numer Klienta: 102060

Wrocław, dnia 20.01.2021

MPWiK Wrocław (TE,TC,TW)
ul. Na Grobli 19
50-421 Wrocław

Załącznik - nr rej. MPWiK 9611 / W /2021 do projektu budowlanego przebudowy sieci wodociągowej 175mm z rur żeliwnych na 160mm z rur PE , SDR 17, PN10 w ul. Grunwaldzkiej we Wrocławiu na odcinku ul. Górnickiego do ul. M. Reja oraz odcinek w ul. M. Reja 125mm Z rur PE, SDR 17,PN 10 wraz z przepięciem /wymianą przyłączy wodociągowych wg wykazu

Przedłożony w załączeniu do pisma biura projektowego BESKO z dnia 15.12.2020r. projekt budowlany przebudowy sieci wodociągowej dla zadania jw. uzgadniamy pozytywnie w zakresie tras, średnic i doboru materiałów z następującymi uwagami:

1. Warunkiem przystąpienia do robót i późniejszego dokonania odbioru technicznego jest:
   a) uzyskanie decyzji o pozwoleniu na budowę lub zaświadczenia o przyjęciu zgłoszenia wykonania robót budowlanych nie wymagających pozwolenia na budowę, bez zastrzeżeń,
   b) uzgodnienie w MPWiK projektu wykonawczego.
2. Rozwiązania techniczne realizacji zadania jw. wymagają uszczegółowienia zgodnie z aktualnymi warunkami wykonania i odbioru sieci wodociągowej i kanalizacji sanitarnej określonymi w „Wytycznych projektowania i budowy. Warunki, standardy, wymagania." MPWiK S.A. we Wrocławiu i podlegają opiniowaniu i uzgodnieniu w MPWiK na etapie opracowania projektu wykonawczego.

Z poważaniem

Katarzyna Warchulska

Lider
Zespół Uzgodnień
Biuro Obsługi Klienta
MPWiK S.A. we Wrocławiu

Otrzymuje:
1. Projektant E. Staworko e-mail: besko@interia.pl
2. Archiwum MPWiK aa

Niniejszy dokument jest dokumentem elektronicznym i nie wymaga podpisu odręcznego wystawcy (MPWiK S.A.).

Za zgodność z oryginałem
mgr inż. Agata Staworko

ZARZĄD DRÓG I UTRZYMANIA MIASTA
we Wrocławiu
53-633 Wrocław, ul. Długa 49
tel. 071 355-90-76, sekr. 071 355-13-74, fax 071 355-08-66

TUU.4262.120.2021.JSZ (19)

Wrocław, dnia 2021-02-03

D E C Y Z J A 120/2021

Na podstawie art. 19 ust. 5, art. 29 ust. 1,3 i 5, art. 30 ustawy z dnia 21 marca 1985 r. o drogach publicznych (Dz. U. z 2020 r. poz. 470) oraz art. 104 § 1 ustawy z dnia 14 czerwca 1960 r. - Kodeks postępowania administracyjnego (Dz. U. z 2020 r. poz. 256), a także upoważnienia Prezydenta Wrocławia nr 444/I/JO/19 z dnia 1 października 2019 r. w sprawie upoważnienia Głównego Specjalisty w Dziale Uzgodnień Zarządu Dróg i Utrzymania Miasta we Wrocławiu do wydawania decyzji administracyjnych w sprawach określonych w przepisach ustawy o drogach publicznych, po rozpatrzeniu wniosku wniesionego przez pełnomocnika Panią Elżbietę Stawarko - **Besko Pracownia Projektowa Elżbieta Staworko Bogdan Staworko s.c.ul.Słowińców 57, 52-339 Wrocław** w dniu **08.01.2021 r.**, w imieniu inwestora Pana/Pani **MPWiK Wrocław,** z siedzibą przy **ul. Na Grobli 19, 50-421 Wrocław** o wydanie zezwolenia na lokalizację w pasie drogowym ul. **Benedyktyńska, Grunwaldzka, Reja Mikołaja.** we Wrocławiu, obiektu/urządzenia niezwiązanego z potrzebami zarządzania drogami lub potrzebami ruchu drogowego:

1. **Z e z w a l a s i ę inwestorowi na lokalizację w pasie drogowym ul. Benedyktyńskiej (dz. 38 AM-28 obr. Plac Grunwaldzki), ul. Grunwaldzkiej (dz. 37/2 AM-28 obr. Plac Grunwaldzki), ul. Reja (dz. 34 AM-28 obr. Plac Grunwaldzki) we Wrocławiu, sieci wodociągowej**
2. **Ustala się następujące warunki zezwolenia:**
   a). Zakres odbudowy uzgodnić odrębnym wnioskiem
   b). w przypadku realizacji inwestycji w trakcie obowiązywania gwarancji powykonawczej na roboty nawierzchniowe, inwestor zobowiązany jest do zapewnienia podtrzymania gwarancji na terenie przedmiotowej inwestycji
   c). w przypadku projektowania sieci i przyłączy na terenach zieleni należy zachować zgodność z wymogami Zarządzenia Prezydenta Wrocławia nr 1217/19 z dnia 28 czerwca 2019 r. w sprawie ochrony drzew i rozwoju terenów zieleni Wrocławia
   d). w przypadku projektowania sieci i przyłączy na terenach zieleni projekt należy uzgodnić z Zarządem Zieleni Miejskiej we Wrocławiu
   e). należy zachować zgodność z wymogami rozporządzenia Ministra Transportu i Gospodarki Morskiej z dnia 2 marca 1999 r. w sprawie warunków technicznych, jakim powinny odpowiadać drogi publiczne i ich usytuowanie (Dz. U. z 2019 r., poz. 1643 z późn. zmianami) oraz rozporządzenia Ministra Transportu i Gospodarki Morskiej z dnia 30 maja 2000 r. w sprawie warunków technicznych, jakim powinny odpowiadać drogowe obiekty inżynierskie i ich usytuowanie (Dz. U. Nr 63, poz. 735)
   f). należy skoordynować usytuowanie projektowanych sieci uzbrojenia terenu i przyłączy z Zarządem Geodezji, Kartografii i Katastru Miejskiego we Wrocławiu
   g). dla robót rozkopowych należy opracować i uzgodnić z zarządcą drogi projekt odbudowy nawierzchni pasa drogowego, uzyskać pozytywną opinię projektu organizacji ruchu zastępczego oraz jego zatwierdzenie, dokonane przez organ zarządzający ruchem
   h). realizacja i koszt budowy lub modernizacji urządzeń, nawierzchni w pasie drogowym związanych z wykonaniem zadania ponosi inwestor.

Uzasadnienie

Organ I instancji po wnikliwym przeanalizowaniu sprawy z wniosku o lokalizację urządzenia obcego w pasie drogi, będącej w trwałym zarządzie ZDiUM w oparciu o przedłożone dokumenty postanowił zezwolić na zlokalizowanie wnioskowanej sieci przedstawionej w załączniku do niniejszej decyzji.

Zgodnie z treścią art. 39 ust.1 pkt. 1 ustawy z dnia 21 marca 1985 r. o drogach publicznych zabronionym jest lokalizowanie obiektów budowlanych, umieszczanie urządzeń, przedmiotów i innych materiałów niezwiązanych z potrzebami zarządzania drogami lub potrzebami ruchu drogowego. Wyjątek stanowi zapis ustępu 3 art. 39, zgodnie, z którym w szczególnie uzasadnionych przypadkach lokalizowanie w pasie drogowym obiektów budowlanych lub urządzeń niezwiązanych z potrzebami zarządzania drogami lub potrzebami ruchu drogowego, może nastąpić wyłącznie za zezwoleniem zarządcy drogi.

Ww. przepisy wskazują, że w celu ochrony pasa drogowego przeznaczonego dla ruchu lub postoju pojazdów oraz ruchu pieszych, ustawodawca wprowadził zakaz lokalizowania w pasie drogi urządzeń i obiektów niezwiązanych z ruchem pieszych i ruchem kołowym. Warunkiem odstępstwa od zakazu jest wystąpienie w konkretnie rozpatrywanej sprawie przypadku o charakterze wyjątkowym.

W uznaniu organu I instancji w przedmiotowej sprawie zachodzą przesłanki z art. 39 ust. 3 ustawy z dnia 21 marca 1985 r. o drogach publicznych uzasadniające wyrażenie zgody na lokalizację na działkach będących w zarządzie ZDiUM ww. sieci.

Za zgodność z oryginałem
mgr inż. Agata Staworko

Pouczenie

1. Przed rozpoczęciem robót budowlanych inwestor zobowiązany jest do:
   a). uzyskania pozwolenia na budowę lub zgłoszenia budowy albo wykonywania robót budowlanych;
   b). uzgodnienia z zarządcą drogi, przed uzyskaniem pozwolenia na budowę, projektu zagospodarowania działki lub terenu oraz projektu architektoniczno-budowlanego obiektu lub urządzenia, o którym mowa w ust. 3;
   c). uzyskania zezwolenia zarządcy drogi na zajęcie pasa drogowego, dotyczącego prowadzenia robót w pasie drogowym lub na umieszczenie w nim obiektu lub urządzenia.
2. Zgodnie z art. 39 ust. 4 ustawy o drogach publicznych utrzymanie obiektów i urządzeń niezwiązanych z potrzebami zarządzania drogami lub potrzebami ruchu drogowego należy do ich posiadaczy. Zarząd Dróg i Utrzymania Miasta informuje, że odpowiedzialność odszkodowawcza za niedopełnienie tych obowiązków spoczywa wyłącznie na właścicielu lub posiadaczu urządzenia.
3. Zgodnie z art. 39 ust. 5 ustawy o drogach publicznych, jeżeli budowa, przebudowa lub remont drogi wymaga przełożenia urządzenia lub obiektu, o którym mowa w ust. 3, koszt tego przełożenia ponosi jego właściciel.
4. Zgodnie z art. 162 § 1 pkt. 2 ustawy - Kodeks postępowania administracyjnego, niedopełnienie warunków określonych w niniejszej decyzji, skutkuje stwierdzeniem jej wygaśnięcia.
5. **Od niniejszej decyzji służy stronie odwołanie do Samorządowego Kolegium Odwoławczego we Wrocławiu za moim pośrednictwem, w terminie 14 dni od dnia jej doręczenia, jednakże w trakcie biegu terminu do wniesienia odwołania, strona może się zrzec prawa do wniesienia tego odwołania wobec organu administracji publicznej, który wydał decyzję (art. 127 § 1 i 2, art. 127a § 1 i art. 129 § 1 i 2 ustawy - Kodeks postępowania administracyjnego).**
6. **Decyzja podlega wykonaniu przed upływem terminu do wniesienia odwołania, jeżeli jest zgodna z żądaniem wszystkich stron lub jeżeli wszystkie strony, zrzekły się prawa do wniesienia tego odwołania (art. 130 § 4 ustawy - Kodeks postępowania administracyjnego).**

Załącznik: część graficzna decyzji - skala 1:500

z up. Prezydenta Wrocławia
Główny Specjalista
Bogumił Gałujek

Otrzymuje:
1. Pełnomocnik
   Besko Pracownia Projektowa Elżbieta Staworko
   Bogdan Staworko s.c. ul.Słowińców 57, 52-339 Wrocław
2. aa

Za zgodność z oryginałem

mgr inż. Agata Staworko

MAPA DO CELÓW PROJEKTOWYCH

Skala 1:500

1. Układ współrzędnych: "PL-2000/6°18"
2. Poziom odniesienia: "PL-EVRF2007-NH"
3. Obszar aktualizacji oznaczono linią szrafurowaną.
4. Informacje o służebnościach gruntowych mających wpływ na zagospodarowanie gruntów, zlokalizowanych w granicach projektowanej inwestycji:
   nie badano

5664764.08

Miejscowość:
Wrocław
Jednostka ewidencyjna (identyfikator, nazwa):
026401_1 Wrocław
Obręb ewidencyjny (numer, nazwa):
0005 Plac Grunwaldzki AM28
Sekcje:
6.148.12.04.2.1; 6.148.12.04.2.2

Ulica: Górnickiego, Grunwaldzka, Reja
Działki: 17, 34, 37/2

6.148.12.24.4.3 | 6.148.12.24.4.4
026401_1.0005 Plac Grunwaldzki AM28
6.148.12.04.2.3 | 6.148.12.04.2.4

LEGENDA:
- linia rozdzielająca obszary
- oznaczenie obszaru
- niegrzekraczalna linia zabudowy
- obowiązująca linia zabudowy
- obowiązująca ciągła linia zabudowy

Nie wykluczа się istnienia w terenie innych nie wykazanych na mapie urządzeń podziemnych, które nie były zgłoszone do inwentaryzacji lub o których brak jest informacji w instytucjach branżowych.

Oznaczenie kancelaryjne zgłoszenia pracy geodezyjnej:
ZGKiKM.TM.6640.2876.2020
WROCŁAW 10-10-2020 r.

OŚWIADCZENIE
Niniejszy dokument został opracowany w wyniku prac geodezyjnych i kartograficznych, a rezultaty tych prac przekazano w formie operatu technicznego, który uzyskał pozytywny wynik weryfikacji.
Jestem świadomy odpowiedzialności karnej za złożenie fałszywego oświadczenia.
Identyfikator zgłoszenia prac: ZGKiKM.TM.6640.2876.2020
Organ, który otrzymał zgłoszenie: ZGKiKM we Wrocławiu
Numer i data pozytywnego protokołu weryfikacji .....
Imię i nazwisko, nr upr. zawod. kierownika prac geodezyjnych:
Mariusz Kędzierski, nr upr. 17203

Opracowanie:
(wykonawca, podpis)

GEODEZJA I KARTOGRAFIA
„GEO-AGMAR" Bartosz Olejnik
ul.Poznańska 21/3, 53-631 Wrocław
tel. 71 790 14 13, kom. 606 95 25 83
e-mail: geoagmar@op.pl
NIP 8971797873, REGON 022390283
Bartosz Olejnik
mgr inż. Bartosz Olejnik
Uprawnienia Zawodowe Nr 92/88/UW
Członek Izby Samorządu Zawodowego Geodetów Kraju
Mariusz Kędzierski, nr upr. 17203

Załącznik do decyzji nr 170/2021
z dnia 3.02.2021 r.

LEGENDA:

- w160 PEHD — proj. trasa przebudowywanej sieci wodociągowej
- proj. hydrant nadziemny
- istn. sieć wodociągowa do likwidacji
- istn. hydrant/ zasuwa wodociągowa do likwidacji
- proj. zieleniec/ przedogródek

Za zgodność z oryginałem
mgr inż. Agata Staworko

- zakres terenu objętego wnioskiem
- zakres iddziaływania inwestycji
- linie rozgraniczające terenu inwestycji

"BESKO" Elżbieta Staworko Bogdan Staworko s.c. — Pracownia Projektowa
52-339 Wrocław ul.Słowińców 57 — tel. 71 78-79-792

Inwestor: Miejskie Przedsiębiorstwo Wodociągów i Kanalizacji S.A. 50-421 Wrocław, ul. Na Grobli 19			Stadium: PB
Obiekt: PRZEBUDOWA SIECI WODOCIĄGOWEJ W UL. GRUNWALDZKIEJ I MKOŁAJA REJA			Data: 01.2021
Nazwa rysunku: PROJEKT ZAGOSPODAROWANIA TERENU			Skala: 1:500
Projektant: mgr inż. Elżbieta Staworko	Uprawnienia: 92/88/UW	Podpis:	Nr rysunku: 1
Asystent: mgr inż. Agata Staworko	Uprawnienia: -	Podpis:	Branża: sanit.

WOJEWÓDZKI URZĄD
OCHRONY ZABYTKÓW
we Wrocławiu
50-243 Wrocław, ul. Władysława Łokietka 11
tel. 71 343-65-01, 344-38-92, fax 344-14-49

WUOZ
52402695

Wrocław, 18.12.2020 r.

WZA.5183.7792.2020.JB
WZA.5183.7794.2020.JB
rkp 48005-2020
rkp 48007-2020

BESKO Pracownia Projektowa
Elżbieta, Bogdan Staworko
ul. Słowińców 57
52-339 Wrocław

Dotyczy: opinii w zakresie ochrony konserwatorskiej dla 1) przebudowy sieci wodociągowej w ul. Grunwaldzkiej od ul. Reja do ul. Górnickiego (po stronie północnej) oraz odcinka sieci wodociągowej w ul. Reja od ul. Grunwaldzkiej w miejscowości Wrocław, obr. Plac Grunwaldzki; 2) przebudowy sieci wodociągowej w ul. Jedności Narodowej i ul. Kilińskiego we Wrocławiu, obr. Plac Grunwaldzki
(w zakresach określonych na dołączonych do wniosku projektach zagospodarowania terenu)

W odpowiedzi na Pani dwa pisma z dnia 20.11.2020 r., wpł. 20.11.2020 r., w sprawach jak wyżej informuję, że przedmiotowe inwestycje zlokalizowane są na terenach częściowo przeobrażonych, w związku z powyższym dla zamierzeń nie warunkuję konieczności uzyskania pozwolenia na prowadzenie badań archeologicznych.

Jednocześnie informuję, że zamierzenia zlokalizowane są na terenie pl. Św. Macieja wpisanego do rejestru zabytków pod numerem A/1576/402/Wm z dnia 03.05.1979 r. oraz na terenie historycznego układu urbanistycznego Placu Grunwaldzkiego, ujętego w Gminnej Ewidencji Zabytków Wrocławia.

Obowiązują następujące uwarunkowania konserwatorskie:

1. Niniejsza opinia archeologiczna nie stanowi akceptacji całych inwestycji. Przedmiotowe zamierzenia należy uzgodnić odrębnie z Miejskim Konserwatorem Zabytków we Wrocławiu.
2. W razie odkrycia w trakcie robót ziemnych obiektów nieruchomych bądź ruchomych zabytków archeologicznych (bądź przedmiotów, co do których istnieje przypuszczenie, że są zabytkami) Inwestor zobowiązany jest wstrzymać prace, zabezpieczyć ten przedmiot przy użyciu dostępnych środków niezwłocznie powiadomić Dolnośląskiego Wojewódzkiego Konserwatora Zabytków. W tym przypadku zostaną podjęte ratownicze badania wykopaliskowe, prowadzone przez uprawnionego archeologa, za pozwoleniem Dolnośląskiego Wojewódzkiego Konserwatora Zabytków. W trakcie ewentualnych ratowniczych badań archeologicznych wszelkie odkryte przedmioty zabytkowe oraz obiekty nieruchome, nawarstwienia kulturowe podlegają ochronie w myśl przepisów przywołanej ustawy z dnia 23 lipca 2003 r. o ochronie zabytków i opiece nad zabytkami (Dz. U. z 2020 r., poz. 282 ze zm.).

Powyższe stanowisko nie zwalnia od konieczności uzyskania wszystkich opinii, uzgodnień i pozwoleń wymaganych przepisami prawa.

DOLNOŚLĄSKI
Wojewódzki Konserwator Zabytków
we Wrocławiu
mgr Barbara Nowak-Obelinda

Otrzymują
1. Adresat
2. a/a Wrocław, obr. Plac Grunwaldzki

JB/JS

Za zgodność z oryginałem
mgr inż. Agata Staworko

Departament Strategii i Rozwoju Miasta

urząd miejski wrocławia

Pani
Elżbieta Staworko

ul. Słowińców 57
52-339 Wrocław

Wrocław, 08 kwietnia 2021 r.

MKZ – IZN . 410 . 268 . 2021
KZ / nr ewid.: 00042148 /2021/W

W odpowiedzi na Państwa wniosek (PP/3197266) z dn. 11.02.2021 r. (wpł. 16.02.2021 r.), w związku z e-mailem z dn. 08.04.2021 r., o wydanie zaleceń konserwatorskich do przebudowy sieci wodociągowej w **ul. Grunwaldzkiej** (Benedyktyńskiej, Mikołaja Reja) we Wrocławiu, proszę przyjąć co następuje:

1. Inwestycja położona jest na obszarze „Plac Grunwaldzki" ujętym w Gminnej Ewidencji Zabytków – nie wymaga wydania pozwolenia konserwatorskiego, lecz niniejszych zaleceń konserwatorskich. Brak obowiązującego miejscowego planu zagospodarowania przestrzennego.
2. W zakresie archeologii uzyskali Państwo stanowisko Dolnośląskiego Wojewódzkiego Konserwatora Zabytków (pismo z dn. 18.12.2020 r.).
3. Projektowany hydrant przy budynku Policji nie powinien utrudniać użytkowania jej parkingu. Projektowany odrębnym opracowaniem zieleniec, należy uzgodnić z Miejskim Konserwatorem Zabytków.
4. W pozostałym zakresie (cz. nadziemna) do przedstawionych rozwiązań, *nie wnosi się uwag.*

MIEJSKI KONSERWATOR ZABYTKÓW

Magdalena Wankowska

Otrzymują:
1. adresat
2. a/a Grunwaldzka

Za zgodność z oryginałem
mgr inż. Agata Staworko

Biuro Miejskiego Konserwatora Zabytków
ul. Bernardyńska 5; 50-156 Wrocław
tel. + 48 717 77 94 51
fax +48 717 77 86 55
mkz@um.wroc.pl
www.wroclaw.pl



LEGENDA:

- w160 PEHD — proj. trasa przebudowywanej sieci wodociągowej
- proj. hydrant nadziemny
- istn. sieć wodociągowa do likwidacji
- istn. hydrant/ zasuwa wodociągowa do likwidacji
- proj. zieleniec/ przedogródek

Za zgodność z oryginałem
mgr inż. Agata Staworko

RZECZOZNAWCA d/s ZABEZPIECZEŃ PRZECIWPOŻAROWYCH
Inż. Bronisław Śmiałacz
Nr uprawnień
Wrocław dn. 21.02.2021
Zgodność projektu z wymaganiami ochrony przeciwpożarowej stwierdzam

"BESKO" Elżbieta Staworko Bogdan Staworko s.c. 52-339 Wrocław ul.Słowińców 57		Pracownia Projektowa tel. 71 78-79-792	
Inwestor: Miejskie Przedsiębiorstwo Wodociągów i Kanalizacji S.A. 50-421 Wrocław, ul. Na Grobli 19			Stadium: PW
Obiekt: PRZEBUDOWA SIECI WODOCIĄGOWEJ W UL. GRUNWALDZKIEJ I MKOŁAJA REJA			Data: 01.2021
Nazwa rysunku: PROJEKT ZAGOSPODAROWANIA TERENU			Skala: 1:500
Projektant: mgr inż. Elżbieta Staworko	Uprawnienia: 92/88/UW	Podpis:	Nr rysunku: 1
Asystent: mgr inż. Agata Staworko	Uprawnienia: -	Podpis:	Branża: sanit.

ZAŚWIADCZENIE O PRZYNALEŻNOŚCI PROJEKTANTA DO OKRĘGOWEJ IZBY INŻYNIERÓW BUDOWNICTWA

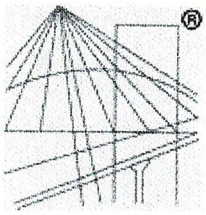

POLSKA
IZBA
INŻYNIERÓW
BUDOWNICTWA

Zaświadczenie

o numerze weryfikacyjnym:

DOŚ-CFK-2C9-8QQ *

Pani Elżbieta Staworko o numerze ewidencyjnym DOŚ/IS/3829/01
adres zamieszkania ul. Słowińców 57, 52-339 Wrocław
jest członkiem Dolnośląskiej Okręgowej Izby Inżynierów Budownictwa i posiada wymagane ubezpieczenie od odpowiedzialności cywilnej.
Niniejsze zaświadczenie jest ważne od 2021-01-01 do 2021-12-31.

Zaświadczenie zostało wygenerowane elektronicznie i opatrzone bezpiecznym podpisem elektronicznym weryfikowanym przy pomocy ważnego kwalifikowanego certyfikatu w dniu 2020-12-14 roku przez:

Janusz Szczepański, Przewodniczący Rady Dolnośląskiej Okręgowej Izby Inżynierów Budownictwa.

(Zgodnie art. 5 ust 2 ustawy z dnia 18 września 2001 r. o podpisie elektronicznym (Dz. U. 2001 Nr 130 poz. 1450) dane w postaci elektronicznej opatrzone bezpiecznym podpisem elektronicznym weryfikowanym przy pomocy ważnego kwalifikowanego certyfikatu są równoważne pod względem skutków prawnych dokumentom opatrzonym podpisami własnoręcznymi.)

* Weryfikację poprawności danych w niniejszym zaświadczeniu można sprawdzić za pomocą numeru weryfikacyjnego zaświadczenia na stronie Polskiej Izby Inżynierów Budownictwa www.piib.org.pl lub kontaktując się z biurem właściwej Okręgowej Izby Inżynierów Budownictwa.

Podpis jest prawidłowy

OŚWIADCZENIA PROJEKTANTA

Na podstawie ustawy z dnia 7 lipca 1994r – Prawo budowlane niżej wymieniona oświadcza, że projekt:

„Przebudowa sieci wodociągowej w ul. Grunwaldzkiej i ul. Mikołaja Reja".

został sporządzony zgodnie z obowiązującymi przepisami oraz zasadami wiedzy technicznej.

.....

mgr inż. Elżbieta Staworko

ORIENTACJA
SKALA: 1:5 000

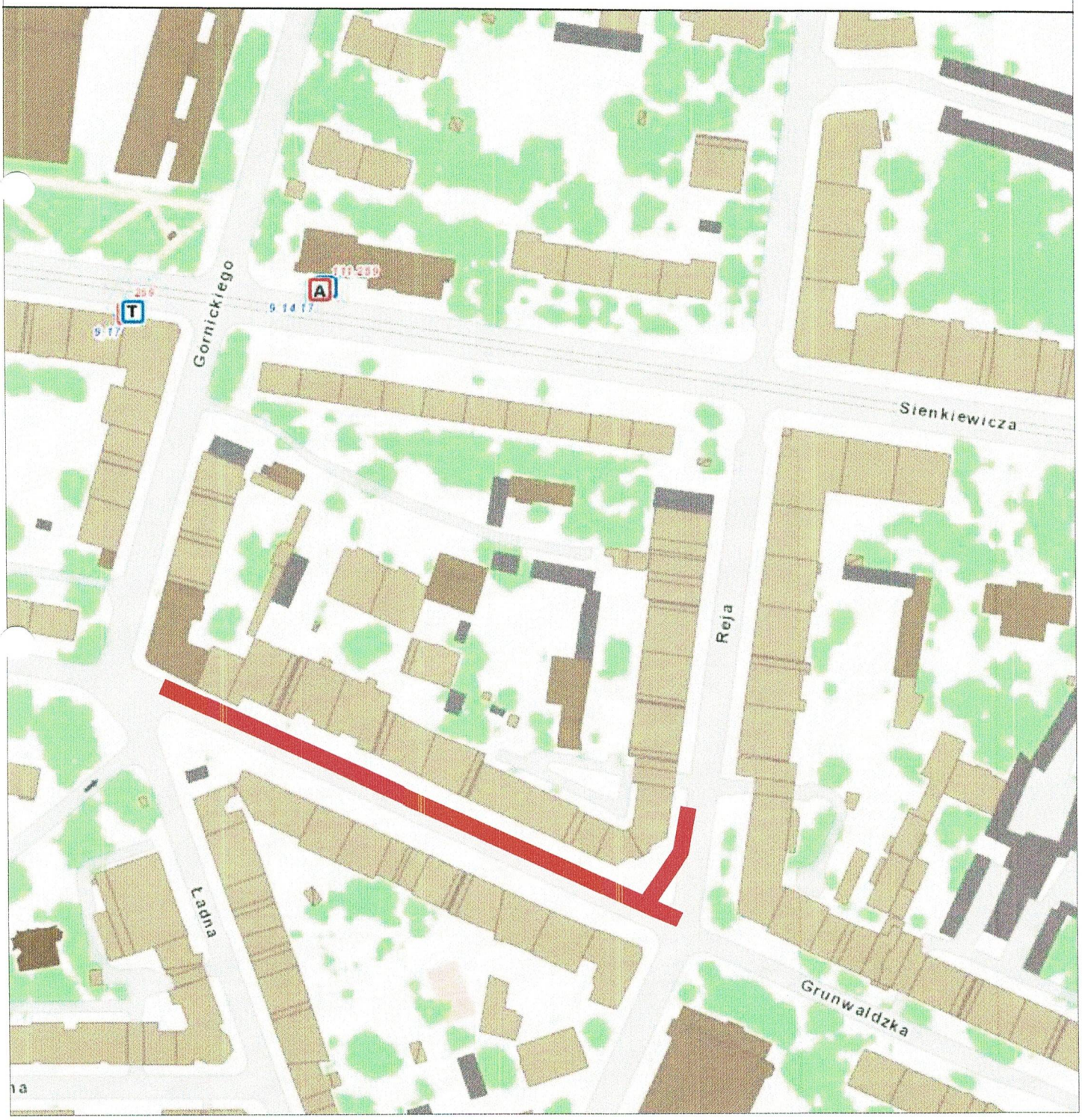

MAPA DO CELÓW PROJEKTOWYCH

Skala 1:500

1. Układ współrzędnych: "PL-2000/6/18"
2. Poziom odniesienia: "PL-EVRF2007-NH"
3. Obszar aktualizacji oznaczono linią szraffurowaną;
4. Informacje o służebnościach gruntowych mających wpływ na zagospodarowanie gruntów, zlokalizowanych w granicach projektowanej inwestycji:
   nie badano

Miejscowość:
Wrocław

Jednostka ewidencyjna (identyfikator, nazwa):
026401_1 Wrocław

Obręb ewidencyjny (numer, nazwa):
0005 Plac Grunwaldzki AM28

Sekcje:
6.148.12.04.2.1 6.148.12.04.2.2

Ulica: Górnickiego, Grunwaldzka, Reja
Działki: 17, 34, 37/2

6.149.12.24.4.3 | 6.149.12.24.4.4
026401_1.0005 Plac Grunwaldzki AM28
6.148.12.04.2.3 | 6.148.12.04.2.4

LEGENDA:
- linia rozdzielcza obszary
- oznaczenie obszaru
- nieprzekraczalna linia zabudowy
- obowiązująca linia zabudowy
- obowiązująca strefa linia zabudowy

Nie wykluczca się istnienia w terenie innych nie wykazanych na mapie urządzeń podziemnych, które nie były zgłoszone do inwentaryzacji lub o których brak jest informacji w instytucjach branżowych.

Oznaczenie kancelaryjne zgłoszenia pracy geodezyjnej:
ZGKiKM.TM.6640.2876.2020
WROCŁAW 10-10-2020 r.

OŚWIADCZENIE
Niniejszy dokument został opracowany w wyniku prac geodezyjnych i kartograficznych, a rezultaty tych prac przekazano w formie operatu technicznego, który uzyskał pozytywny wynik weryfikacji.
Jestem świadomy odpowiedzialności karnej za złożenie fałszywego oświadczenia.
Identyfikator zgłoszenia prac: ZGKiKM.TM.6640.2876.2020
Organ, który otrzymał zgłoszenie: ZGKiKM we Wrocławiu
Numer i data pozytywnego protokołu weryfikacji ZGKiKM.TM.6640.2876.2020_1_p1 z dnia 01.02.2021r
Imię i nazwisko, nr upr. zawod. kierownika prac geodezyjnych:
Mariusz Kędzierski, nr upr. 17203

Opracowanie:
(wykonawca, podpis)

GEODEZJA I KARTOGRAFIA
GEO-AGMAR® Bartosz Olejnik
ul.Poznańska 21/3, 53-631 Wrocław
tel. 71 790 14 13, kom. 606 95 25 83
e-mail: geoagmar@op.pl
NIP 8971797873, REGON 022390283

Bartosz Olejnik
mgr inż. Mariusz Kędzierski
(podpis)
Mariusz Kędzierski, nr upr. 17203

LEGENDA:

- w160 PEHD — proj. trasa przebudowywanej sieci wodociągowej
- w80 żeliwo - przebudowa — proj. trasa przebudowywanego przyłącza wodociągowego
- proj. hydrant nadziemny
- istn. sieć wodociągowa do likwidacji
- istn. hydrant/ zasuwa wodociągowa do likwidacji
- granica nieruchomości

wg odrębnego opracowania

- proj. przyłącza - nr GESUT 388/20

Potwierdzam zgodność z mapą do celów projektowych
mgr inż. Elżbieta Staworko

"BESKO" Elżbieta Staworko Bogdan Staworko s.c.
52-339 Wrocław ul.Słowińców 57
Pracownia Projektowa
tel. 71 78-79-792

Inwestor: Miejskie Przedsiębiorstwo Wodociągów i Kanalizacji S.A. 50-421 Wrocław, ul. Na Grobli 19			Stadium: PZT
Obiekt: PRZEBUDOWA SIECI WODOCIĄGOWEJ W UL. GRUNWALDZKIEJ I MIKOŁAJA REJA			Data: 27.04.2021
Nazwa rysunku: PROJEKT ZAGOSPODAROWANIA TERENU			Skala: 1:500
Projektant: mgr inż. Elżbieta Staworko	Uprawnienia: specjalność: instalacyjno- inżynieryjna 92/88/UW	Podpis:	Nr rysunku: 1
Asystent: mgr inż. Agata Staworko	Uprawnienia: -	Podpis:	Branża: sanit.

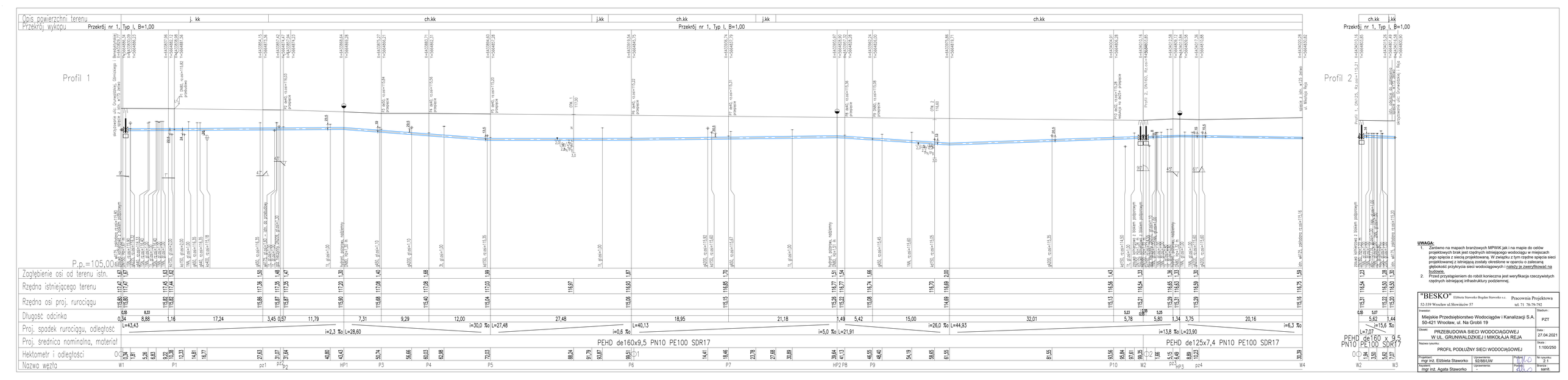

UWAGA:

1. Zarówno na mapach branżowych MPWiK jak i na mapie do celów projektowych brak jest rzędnych istniejącego wodociągu w miejscach jego spięcia z siecią projektowaną. W związku z tym rzędne spięcia sieci projektowanej z istniejącą zostały określone w oparciu o zalecaną głębokość przykrycia sieci wodociągowych i należy je zweryfikować na budowie.
2. Przed przystąpieniem do robót konieczna jest weryfikacja rzeczywistych rzędnych istniejącej infrastruktury podziemnej.

"BESKO" Elżbieta Staworko Bogdan Staworko s.c. 52-339 Wrocław ul.Słowiańców 57	Pracownia Projektowa tel. 71 78-79-792
Inwestor: Miejskie Przedsiębiorstwo Wodociągów i Kanalizacji S.A. 50-421 Wrocław, ul. Na Grobli 19	Stadium: PZT
Obiekt: PRZEBUDOWA SIECI WODOCIĄGOWEJ W UL. GRUNWALDZKIEJ I MIKOŁAJA REJA	Data: 27.04.2021
Nazwa rysunku: PROFIL PODŁUŻNY SIECI WODOCIĄGOWEJ	Skala: 1:100/250
Projektant: mgr inż. Elżbieta Staworko	Uprawnienia: 92/88/UW Podpis:
Rzeczoznawca: mgr inż. Agata Staworko	Uprawnienia: - Podpis:
Nr rysunku: 2.1	Branża: sanit.